

# COMUNE DI CORTENO GOLGI

Codice Ente 10313 **COPIA**

Provincia di BRESCIA

**DELIBERAZIONE N. 5**

## VERBALE DI DELIBERAZIONE DEL CONSIGLIO COMUNALE

Adunanza Ordinaria di seconda convocazione - seduta pubblica.

**OGGETTO: Approvazione della convenzione per la concessione in gestione delle proprietà agro – silvo – pastorali comunali al Consorzio Forestale Alta Valle Camonica di Edolo e dell'annesso regolamento/contratto di attuazione.**

L'anno **DuemilaQUATTORDICI**, addì **Cinque** del mese di **Aprile** alle ore **19.00** nella sala delle adunanze consiliari.

Previa l'osservanza di tutte le formalità prescritte dalla vigente Legge, vennero oggi convocati a seduta i Consiglieri Comunali.

All'appello risultano:

	Presenti	Assenti
MARTINOTTA Martino Luigi	X	
BRANGI Antonio		X
TADDEI Diego	X	
FIOLETTI Giovanni	X	
DELBONO Marco	X	
TRENTINI Tullio	X	
CANTI Anna Monica	X	
BIANCHI Roberto Lorenzo		X
PEDEZZI Valentina	X	
CANTI Pierino	X	
BIANCHI Maffeo		X
ALBERTONI Arnaldo	X	
RODONDI Antonio		X
<b>Totali</b>	<b>9</b>	<b>4</b>

Partecipano, senza diritto di voto, gli Assessori:

SALVADORI Guido Giacomo	si	MARNIGA Luigi	si
LIPPI Giuseppino	si	GALLI Giacomo	si

Partecipa il Segretario comunale **AUSILIARI Dott. Matteo** il quale provvede alla redazione del presente verbale.

Essendo legale il numero degli intervenuti, il Sig. **MARTINOTTA Martino Luigi**, Sindaco, assume la presidenza e dichiara aperta la seduta per la trattazione dell'oggetto sopra indicato, posto al N. **5** dell'ordine del giorno.

## **DELIBERA N. 5 del 5 Aprile 2014**

OGGETTO: Approvazione della convenzione per la concessione in gestione delle proprietà agro – silvo – pastorali comunali al Consorzio Forestale Alta Valle Camonica di Edolo e dell'annesso regolamento/contratto di attuazione.

---

**Il Vice-Sindaco, Salvadori Guido Giacomo**, introduce l'argomento evidenziando la necessità di pervenire alla approvazione del rinnovato schema di convenzione e dell'annesso regolamento di attuazione, e loro successiva sottoscrizione, per la concessione in gestione delle proprietà agro – silvo – pastorali comunali al Consorzio Forestale Alta Valle Camonica di Edolo, in quanto la precedente convenzione, di durata decennale, è scaduta a fine febbraio.

**Il Vice-Sindaco** sottolinea la novità introdotta all'interno dei nuovi atti. Il Consorzio Forestale all'inizio di ogni anno, conformemente a quanto stabilito nel Piano di Assestamento Forestale vigente, redigerà il programma delle utilizzazioni boschive ed il Comune lo approverà formalmente e ne autorizzerà l'esecuzione e la vendita.

Il Consorzio curerà l'aggiudicazione dei lotti di legname gestendo a tal fine le procedure dell'asta pubblica ai sensi di legge ed il Comune provvederà a prendere atto dell'aggiudicazione, ad accertare la correlativa entrata in bilancio, con apposito provvedimento, ed a redigere e stipulare l'apposito contratto di compravendita con il soggetto aggiudicatario dell'asta pubblica.

I progetti di taglio, redatti nel pieno rispetto della legislazione Nazionale e Regionale attualmente in essere, saranno successivi alla avvenuta vendita dei lotti ed il consorzio sarà tenuto a trasmetterne copia al Comune e alla Comunità Montana.

**L'assessore Lippi** sottolinea il fatto che tale consorzio è stato costituito dai comuni di zona per tale finalità e che la sua gestione delle attività è sempre stata positiva.

**Il Cons. Canti Pierino** pone alcune domande al fine di sapere quali sono gli altri enti partecipanti al consorzio, che peso ha Corteno all'interno dello stesso e quanto lavoro tale consorzio ha portato alla gente di Corteno. Inoltre, evidenzia al Segretario come, in questa occasione, la cronistoria dell'atto non sia del tutto esauriente.

A tali domande risponde il **Vice-Sindaco**. Gli enti partecipanti al consorzio sono, oltre Corteno, Cevo, Saviore, Cedegolo, Berzo Demo, Sonico ed Edolo. Corteno ha un forte peso all'interno del consorzio in quanto è l'ente che ha la maggiore superficie boscata concessa in gestione. Il consorzio ha dato lavoro, nel tempo, a diverse persone del territorio.

**Il Cons. Albertoni Arnaldo** chiede se siano utilizzate procedure ad evidenza pubblica al fine delle assunzioni da parte del consorzio.

A tale domanda risponde **l'Assessore Lippi** sottolineando come il consorzio non sia un ente pubblico ed in quanto tale non soggetto a tali procedure al fine delle assunzioni. Le assunzioni avvengono in assoluta trasparenza mediante prove di abilità professionale in relazione alle necessità funzionali del consorzio.

Dopodiché

### **IL CONSIGLIO COMUNALE**

**RICHIAMATA** la deliberazione del Consiglio Comunale n. 37 in data 29.09.1994, esecutiva a tutti gli effetti di legge, con la quale il Comune ha aderito alla costituzione del Consorzio Forestale Alta Valle Camonica;

**VISTO** l'atto di costituzione del predetto Consorzio Forestale Alta Valle Camonica in data 24.12.1994 Rep. 45017/9486 notaio Gregorini Graziella di Edolo, registrato a Breno il 11.01.1995 e allegato statuto consortile;

**RICONOSCIUTO** che la principale finalità statutaria del Consorzio Forestale è la gestione del patrimonio silvo-pastorale dei Comuni aderenti;

**CONSIDERATO** che la legge forestale regionale riconosce il ruolo dei Consorzi Forestali prevedendo delle corsie preferenziali di accesso ai finanziamenti per quelli titolari della gestione diretta dei patrimoni silvo-pastorali dei Comuni soci;

**VISTO** quanto premesso e **PRESO ATTO** che la convenzione per la concessione in gestione delle proprietà agro – silvo – pastorali comunali al Consorzio Forestale Alta Valle Camonica di Edolo, la cui bozza è stata approvata con la deliberazione di Consiglio Comunale n. 16 in data 31.05.2003 e sottoscritta successivamente dalle parti in data 25.02.2004, è arrivata a scadenza e sorge, conseguentemente, la necessità di provvedere al rinnovo;

**VISTA** la nuova bozza di convenzione per la concessione in gestione, per ulteriori 10 (dieci) anni, delle proprietà agro – silvo – pastorali comunali al Consorzio Forestale Alta Valle Camonica di Edolo e dell'annesso regolamento/contratto operativo di attuazione, parte sostanziale ed integrante della convezione in oggetto;

**RITENUTA** la proposta meritevole di accoglimento;

**RILEVATA** la competenza in merito del Consiglio Comunale, ai sensi dell'art. 42 del TUEL;

**DATO ATTO** che, ai sensi dell'art. 49 del D. Lgs. 18 agosto 2000 n. 267, sulla presente proposta di deliberazione sono stati rilasciati i pareri, che vengono allegati all'originale, in ordine alla regolarità tecnica e contabile da parte dei rispettivi responsabili dei servizi;

### **IL CONSIGLIO COMUNALE**

**CON VOTI** favorevoli n. 6, contrari n. // e astenuti n. 3 (Taddei Diego, Canti Pierino ed Albertoni Arnaldo), espressi nei modi di legge dai n. 9 Consiglieri presenti;

### **DELIBERA**

- 1- **di approvare** l'allegata bozza di convenzione per la concessione in gestione delle proprietà agro – silvo – pastorali comunali al Consorzio Forestale Alta Valle Camonica di Edolo e dell'annesso regolamento/contratto operativo di attuazione, parte sostanziale ed integrante della convezione in oggetto;
- 2- **di dare mandato** al Sindaco per la stipula della convenzione.

Successivamente il Consiglio Comunale, con apposita e separata decisione,

**CON VOTI** favorevoli n. 7, contrari n. // e astenuti n. 2 (Canti Pierino ed Albertoni Arnaldo), espressi nei modi di legge dai n. 9 Consiglieri presenti;

### **DELIBERA**

**di approvare** l'immediata esecutività ai sensi dell'art. 134 del TUEL di tale delibera.

\*\*\*\*\*

Letto, confermato e sottoscritto.

IL PRESIDENTE

F.to Martinotta Martino Luigi

IL SEGRETARIO

F.to Ausiliari Dr. Matteo

---

---

**REFERTO DI PUBBLICAZIONE**

N. \_\_\_\_ Reg. Pubbl.

Certifico io sottoscritto Segretario Comunale su conforme dichiarazione del Messo, che copia del presente verbale viene pubblicata il giorno - 9 APR 2014 all'Albo Pretorio ove rimarrà esposta per 15 gg. consecutivi.

Li - 9 APR 2014

IL SEGRETARIO COMUNALE  
F.to Ausiliari Dr. Matteo

---

---

**CERTIFICATO DI ESECUTIVITA'**

- Divenuta esecutiva ex art. 134, 3° comma del D.Lgs. 267/2000 il giorno \_\_\_\_\_ in seguito a pubblicazione nelle forme di legge all'Albo Pretorio del Comune senza aver riportato nei primi 10 giorni di pubblicazione denunce di vizi di legittimità.
- 

IL SEGRETARIO COMUNALE

ADDI' \_\_\_\_\_

---

---

Copia conforme all'originale, in carta libera ad uso amministrativo.

- 9 APR 2014

ADDI' \_\_\_\_\_



IL SEGRETARIO COMUNALE

*[Handwritten signature]*

**CONVENZIONE PER LA CONCESSIONE IN GESTIONE DELLE PROPRIETA'  
AGRO SILVO PASTORALI COMUNALI**

L'anno 2014 il giorno 12 del mese di MAGGIO nella sede del COMUNE DI CORTENO GOLGI, Piazza Venturini al civico n. 1

**PREMESSO**

- che il Comune di CORTENO GOLGI (di seguito denominato Comune) è socio del Consorzio Forestale Alta Valle Camonica (di seguito denominato Consorzio);
- che il Consorzio Forestale Alta Valle Camonica è riconosciuto ai sensi della L.R. 80/89 dalla Regione Lombardia con deliberazione della Giunta Regionale n° 05254 del 24/11/1995;
- che l'art.4 dello Statuto del Consorzio prevede che il Consorzio abbia per oggetto la costituzione di un'organizzazione comune per la disciplina e lo svolgimento di fasi della produzione agro silvo pastorale e la gestione delle risorse ambientali rientranti nella competenza delle rispettive proprietà e/o imprese;
- che la Regione Lombardia ha legiferato nel settore agro - silvo - pastorale con la LL.RR.n. 31 del 5 dicembre 2008, che prevede che i Consorzi Forestali possano avere tra l'altro in gestione diretta le proprietà agro - silvo - pastorali dei Soci al fine di poter essere riconosciuti come tali e quindi avere i requisiti per poter accedere ai finanziamenti regionali e comunitari.

**TUTTO CIO' PREMESSO**

Fra i sottoscritti Sig. MARINOTTA MARTINO in qualità di Sindaco del Comune di Corteno Golgi con sede in Corteno Golgi codice fiscale n. 00855280178 e partita IVA n. 00583030986 e il Sig. ALBERTO BLAM in qualità di Presidente del Consorzio Forestale Alta Valle Camonica con sede in Edolo (Bs) via G.Sora n. 13 partita IVA 01810800985

**SI CONVIENE E SI STIPULA QUANTO SEGUE:**

**ARTICOLO. 1**

**Oggetto della convenzione**

1. Il Comune affida al Consorzio la gestione diretta del patrimonio silvo pastorale di sua proprietà.
2. La proprietà fondiaria che il Comune dichiara di avere in piena e completa disponibilità, è riportata e specificata nell'allegato A del Regolamento di attuazione, che è parte integrale e sostanziale della presente convenzione e ne dà applicazione.

**ARTICOLO. 2**

**Applicazione della convenzione**

1. Il Consorzio garantirà la gestione del patrimonio affidatogli mediante attività, lavori e progetti attraverso l'esercizio di tutte le attività agro silvo pastorali supportate in primis dalla propria struttura tecnica e operativa, questo allo scopo di conservare, tutelare e incrementare il patrimonio silvo pastorale. Il tutto nel rispetto di quanto previsto dalla normativa nazionale e regionale, nonché dal Piano di Assestamento delle proprietà silvo pastorali approvato sia dal Comune che dalla Comunità Montana.



2. L'applicazione della presente convenzione è disciplinata dal regolamento all'uopo predisposto e sottoscritto dalle parti, che è parte integrante e sostanziale della presente convenzione. Tale regolamento individua specificatamente tutte le competenze e gli obblighi dei soggetti attuatori.

### ARTICOLO. 3

#### Durata della convenzione

1. La durata della presente convenzione è fissata in anni 10 (dieci), con decorrenza dalla firma del contratto. La consegna in gestione della parte del territorio qui individuata è contestuale alla stipula della presente convenzione.
2. La presente convenzione è rinnovabile per un periodo di pari durata, salvo disdetta
3. La disdetta della convenzione dovrà essere comunicata con un preavviso di mesi dodici a mezzo di raccomandata.
4. La revoca della convenzione comporta la fuori uscita del Comune dal Consorzio Forestale, ai sensi e con le modalità previste dal Regolamento Interno del Consorzio, che le parti dichiarano di conoscere.

### ARTICOLO. 4

#### Inadempienze e controversie

1. Le eventuali controversie insorgenti dall'applicazione della presente convenzione saranno regolate dal pronunciamento di un collegio arbitrale composto da un magistrato del TAR della Regione Lombardia con funzione di Presidente, un funzionario nominato dalla Comunità Montana di Valle Camonica, e da un professionista terzo nominato congiuntamente dai sottoscrittori della. Per quanto non diversamente concordato dalla presente convenzione, le parti rimandano al Codice Civile e alle leggi vigenti in materia.

Letto, e sottoscritto in triplice esemplare senza che le Parti abbiano sollevata alcuna eccezione in Corteno Golgi il

Redatto in 3 esemplari, letto, accettato e sottoscritto.

Consorzio Forestale Alta Valle Camonica

Il Presidente  
VIALE CAMONICA  
13 - 25048 EDOLO (Bs)  
Tel. 0364.72445  
Fax 0364.72445  
Partita IVA 01 810 800 985

Comune di Corteno Golgi

Il Sindaco

Il SINDACO  
(Martino Martino Luigi)







**CONSORZIO FORESTALE ALTA VALLE  
CAMONICA**

Prot. n.

**REGOLAMENTO DI ATTUAZIONE PER  
L'APPLICAZIONE DELLA CONVENZIONE  
APPROVATA CON DELIBERA C.C. N. 5 DEL 05  
APRILE 2014 RIGUARDANTE LA CONCESSIONE  
IN GESTIONE DELLE PROPRIETA'  
AGRO SILVO PASTORALI COMUNALI**

L'anno \_\_\_\_\_ il giorno \_\_\_\_\_ del mese di \_\_\_\_\_ nella sede  
del Comune di CORTENO GOLGI


**PREMESSO**

Che il Comune di CORTENO GOLGI (di seguito denominato Comune) è  
socio del Consorzio Forestale Alta Valle Camonica (di seguito denominato  
Consorzio) riconosciuto ai sensi della L.R. 80/89 dalla Regione Lombardia  
con deliberazione della Giunta Regionale n. 05254 del 24/11/95;

Che il Consorzio è dotato di personalità giuridica con autonomia  
imprenditoriale ed è equiparato agli imprenditori agricoli qualora abbia in  
gestione diretta la proprietà di natura agro-silvo pastorale;

Che l'art. 4 dello statuto del Consorzio prevede che lo stesso abbia per  
oggetto la costituzione di una organizzazione comune per la disciplina e lo  
svolgimento di fasi della produzione agro-silvo pastorale e per la gestione  
delle risorse ambientali rientranti nella competenza delle rispettive proprietà;

Che il Comune di CORTENO GOLGI, con deliberazione n. 5 del 05 aprile  
2014 ha approvato la bozza definitiva della Convenzione per la concessione



in gestione delle proprietà agro-silvo-pastorali comunali al Consorzio;

Che la convenzione diviene operativa solo in seguito alla sottoscrizione dell'apposito regolamento di attuazione predisposto e stipulato tra le parti, che individui nello specifico le competenze e gli impegni dei soggetti in questione (come previsto dall' art. 4, comma 2 bozza di convenzione);

TUTTO CIO' PREMESSO

TRA

Il Sig. Martinotta Martino Luigi in qualità di Sindaco del Comune di Corteno Golgi con sede in Piazza Venturini n. 1 , Codice fiscale 00855280178 e Partita IVA 00583030986

E

Il Dr. Blam Alberto in qualità di Presidente protempore del Consorzio Forestale Alta Valle Camonica, con sede in Edolo via G.Sora 13, Codice fiscale e Partita IVA 01810800985

SI CONVIENE E SI STIPULA QUANTO SEGUE

**Art. 1 – Oggetto del regolamento**

Con la stipula del regolamento attuativo della convenzione per la concessione in gestione delle proprietà agro silvo-pastorali vengono affidate al Consorzio Forestale Alta Valle Camonica le competenze di seguito definite:

Utilizzazioni ordinarie e straordinarie dei soprassuoli.

Interventi di miglioramento forestale (diradamenti, rimboschimenti, bonifica soprassuoli).

Servizio uso civico (assegnazione legname per uso rifabbrico)

Realizzazione e manutenzione viabilità forestale



Miglioramento delle alpi e dei pascoli.

Servizio antincendio.

Revisione dei piani di assestamento delle proprietà agro silvo pastorali.

Interventi di sistemazione idraulico forestale.

Raccolta prodotti del sottobosco.

La realizzazione dei singoli interventi è soggetta all'approvazione preventiva del Comune. Per la specifica tecnica inerente gli interventi elencati, si rimanda al disciplinare tecnico (allegato B) del presente regolamento.

Le aree interessate agli interventi, di cui il Comune dichiara di essere proprietario e di avere piena e completa disponibilità, sono quelle specificate nell'allegato A del presente regolamento, desunte dal Piano di Assestamento delle proprietà agro-silvo-pastorali del Comune.

#### **Art. 2 – Modalità di esecuzione degli interventi.**

Il Consorzio si impegna a realizzare in conto proprio o tramite terzi e comunque senza alcun onere diretto per il Comune, interventi di ordinaria e straordinaria gestione ambientale, ricadenti nelle aree indicate nell'allegato A del regolamento.

Per la realizzazione degli interventi e per l'esecuzione delle opere di cui al presente regolamento attuativo il Consorzio curerà per conto del Comune l'eventuale richiesta di rilascio di autorizzazioni ai sensi di legge.

In caso di vendita, cessione, permuta o qualsiasi altro passaggio di possesso o di usufrutto, al nuovo proprietario o comunque avente diritto, il bene verrà consegnato libero dai diritti e doveri derivanti dal presente.

L'immissione in gestione dei terreni avviene contestualmente alla stipula del presente regolamento di attuazione.



**Art. 3 – Aspetti economici**

Per l'esecuzione degli interventi il Consorzio potrà avvalersi dei finanziamenti del Comune, della Provincia, della Regione, dello Stato e dell'Unione Europea che potranno essere a tale scopo individuati.

I finanziamenti potranno essere richiesti direttamente dal Consorzio, gestiti e/o trasferiti direttamente al Consorzio dal Comune quando questi per legge sia l'unico beneficiario divenendo lo stesso interlocutore primario nella gestione delle risorse.

L'assemblea del Consorzio provvederà annualmente a rendicontare i proventi delle vendite e la ripartizione degli stessi (somme introitate, somme impegnate per interventi di cui all'art. 1 del regolamento, somme da versare al Comune).

**Art. 4 – Inadempienze e controversie.**


In caso di gravi inadempienze delle parti è facoltà delle parti stesse recedere unilateralmente dalla convenzione mediante lettera raccomandata.

Per eventuali controversie riguardanti l'esecuzione della presente convenzione si farà ricorso ad un collegio arbitrale costituito da tre arbitri, due dei quali designati dalle parti, ed il terzo scelto, di comune accordo, tra gli arbitri; in caso di mancato accordo, il terzo arbitro sarà designato dal presidente del tribunale di Brescia.

**Art. 5 – Spese contrattuali.**

Le spese relative al presente regolamento attuativo sono a carico del Consorzio.

Redatto in 3 esemplari, letto, accettato e sottoscritto.






**Allegati:**

A – Prospetto delle superfici in concessione.


B – Disciplinare tecnico

**IL PRESIDENTE**

**DEL CONSORZIO FORESTALE**  
CONSORZIO FORESTALE  
DELLE CANONICHE  
Via C. ... 048 EDOLO (Bs)  
Tel. ... fax 0364.72445  
Partita IVA 01 519 950 995



**IL SINDACO**



**IL SINDACO**  
(Martinotti Martino Luigi)






**CONSORZIO FORESTALE ALTA VALLE  
CAMONICA**

Prot. n.

**REGOLAMENTO DI ATTUAZIONE PER  
L'APPLICAZIONE DELLA CONVENZIONE  
APPROVATA CON DELIBERA C.C. N. 5 DEL 05  
APRILE 2014 RIGUARDANTE LA CONCESSIONE  
IN GESTIONE DELLE PROPRIETA'  
AGRO SILVO PASTORALI COMUNALI**

**ALLEGATO**

**A- PROSPETTO DELLE SUPERFICI IN CONCESSIONE**



DATI CATASTALI

PROPRIETARIO  
 COMUNE DI CORTENO GOLGI  
 COMUNE DI SANTICOLE  
 CORTENO GOLGI  
 1603  
 giu-04

NR. FOGLIO	NR. MAPPALE	QUALITA' DI COLTURA	SUPERFICIE CATASTALE Ha	SUPERFICIE CATASTALE are	SUPERFICIE CATASTALE mq	NR. FOGLIO	NR. MAPPALE	QUALITA' DI COLTURA	SUPERFICIE CATASTALE Ha	SUPERFICIE CATASTALE are	SUPERFICIE CATASTALE mq	NR. FOGLIO	NR. MAPPALE	QUALITA' DI COLTURA	SUPERFICIE CATASTALE Ha	SUPERFICIE CATASTALE are	SUPERFICIE CATASTALE mq	
1	135	pascolo	0	80	80	19	118	bosco ceduo	0	2	60	30	100	pascolo	0	0	11	60
1	150	pascolo	0	19	0	19	141	bosco ceduo	0	7	10	30	101	fabbr. Rurale	0	0	0	38
2	205	bosco ceduo	1	31	0	19	217	bosco alloufusto	0	6	60	30	203	bosco ceduo	0	4	33	
8	108	pascolo	3	40	0	19	219	pascolo cesp.	0	14	30	31	177	pascolo cesp.	0	11	10	
8	168	incolito prod.	2	96	90	19	221	incolito prod.	0	97	50	31	294	incolito prod.	0	8	10	
9	146	incolito prod.	4	6	0	20	346	pascolo	0	0	76	31	403	incolito prod.	0	4	10	
9	222	pascolo	0	39	60	20	384	incolito prod.	0	21	40	31	591	bosco ceduo	0	29	40	
9	226	incolito prod.	4	11	40	20	385	incolito prod.	0	2	70	31	682	incolito prod.	0	5	30	
9	242	pascolo	1	92	60	20	386	incolito prod.	0	2	90	31	780	prato	0	2	36	
9	260	pascolo	3	39	10	20	480	incolito prod.	0	1	30	32	124	fabbr. Rurale	0	0	15	
9	276	pascolo	0	54	60	20	552	incolito prod.	1	27	14	32	350	incolito prod.	0	0	30	
10	48	pascolo	0	11	0	20	584	fabbr. urb. d'accertare	0	0	7	32	355	incolito prod.	0	1	50	
10	61	pascolo	0	18	20	22	243	fabbr. urb. d'accertare	0	0	19	32	371	incolito prod.	0	12	50	
10	65	pascolo	6	60	70	23	376	incolito prod.	0	1	60	32	375	incolito prod.	0	0	62	
10	80	bosco alloufusto	0	94	50	23	395	incolito prod.	0	1	10	33	288	pascolo	0	2	80	
10	85	pascolo	0	9	83	23	509	pascolo	0	1	30	33	355	pascolo	0	67	40	
11	16	incolito prod.	0	38	80	24	324	incolito prod.	0	2	80	33	437	incolito prod.	0	54	90	
11	21	pascolo	1	58	30	25	27	bosco misto	0	56	70	33	518	incolito prod.	0	0	35	
11	31	bosco alloufusto	2	12	70	25	66	bosco alloufusto	30	63	90	33	535	incolito prod.	0	1	50	
11	108	pascolo	3	26	30	26	202	bosco ceduo	0	99	50	33	536	incolito prod.	0	1	60	
11	109	incolito prod.	0	90	80	26	256	bosco ceduo	0	9	10	33	605	bosco ceduo	0	1	7	
11	110	incolito prod.	3	63	20	26	298	bosco ceduo	6	7	90	34	38	bosco ceduo	0	5	80	
12	58	pascolo	0	4	10	26	298	bosco ceduo	0	40	50	34	56	pascolo	0	1	80	
12	171	bosco alloufusto	0	5	90	26	300	bosco ceduo	0	5	30	34	59	incolito prod.	0	3	60	
12	491	pascolo	0	78	30	26	307	bosco ceduo	0	62	0	34	141	bosco ceduo	0	0	53	
12	711	prato	0	0	36	26	331	pascolo cesp.	0	13	10	34	148	incolito prod.	0	1	80	
12	713	seminativo	0	5	30	27	131	pascolo cesp.	0	22	20	34	260	incolito prod.	0	1	50	
13	39	bosco misto	15	22	30	27	137	bosco ceduo	6	39	20	34	276	incolito prod.	0	2	10	
13	52	pascolo	0	3	50	27	138	incolito prod.	1	37	50	34	307	incolito sterile	0	0	10	
13	73	pascolo	0	78	40	27	154	bosco ceduo	1	10	0	35	30	fabbr. Rurale	0	0	7	
13	74	incolito prod.	3	31	90	27	155	bosco ceduo	4	91	70	35	190	seminativo	0	7	0	
13	76	bosco alloufusto	15	66	40	27	200	bosco ceduo	1	66	30	36	98	prato	0	0	37	
13	77	incolito prod.	15	19	90	27	215	bosco ceduo	3	49	30	36	292	prato	0	0	32	
13	78	fabbr. Rurale	0	0	13	28	68	bosco ceduo	0	58	70	37	16	fabbr. Rurale	0	0	20	
13	93	incolito prod.	6	73	30	28	152	bosco misto	0	21	0	38	117	incolito sterile	0	2	90	
13	128	bosco ceduo	1	39	20	28	153	pascolo	0	18	10	38	423	prato cesp.	0	1	60	
14	73	bosco ceduo	6	33	40	28	284	pascolo	0	3	20	38	479	incolito prod.	0	10	18	
14	119	bosco ceduo	1	20	50	28	286	incolito prod.	0	3	30	38	482	incolito sterile	0	1	90	
16	49	pascolo	0	7	75	28	287	inutile	0	1	20	46	1	bosco misto	2	26	50	
17	255	incolito prod.	0	1	60	28	289	incolito prod.	0	3	55	46	29	bosco ceduo	0	63	40	
18	174	bosco alloufusto	4	58	80	28	294	fabbr. Rurale	0	0	3	46	41	incolito prod.	0	29	60	
18	215	pascolo	0	5	70	28	295	incolito prod.	0	5	20	50	1	pascolo	0	11	10	
19	95	bosco alloufusto	0	70	60	28	339	seminativo	0	0	15	50	65	bosco alloufusto	2	81	70	
19	114	prato	0	24	10	29	152	pascolo	0	1	50	51	63	bosco alloufusto	0	53	70	
19	116	bosco alloufusto	3	59	50	29	257	pascolo	0	4	80	51	71	bosco alloufusto	3	80	20	
19	117	bosco alloufusto	0	79	10	29	407	incolito prod.	0	2	20	52	62	bosco alloufusto	6	67	80	



DATI CATASTALI

PROPRIETARIO  
 COMUNE DI CORTENO GOLGI  
 COMUNE DI SANTICOLEO  
 CORTENO GOLGI  
 1603  
 gii-04

COMUNE CENSUARIO  
 PARTITA CATASTALE  
 RILASCIATO IN DATA

NR. FOGLIO	NR. MAPPALE	QUALITA' DI COLTURA	Ha	are	mq	NR. FOGLIO	NR. MAPPALE	QUALITA' DI COLTURA	Ha	are	mq	NR. FOGLIO	NR. MAPPALE	QUALITA' DI COLTURA	Ha	are	mq	NR. FOGLIO	NR. MAPPALE	QUALITA' DI COLTURA	Ha	are	mq	
52	99	bosco ceduo	0	5	0	73	1	bosco all'ofusto	47	82	80	80	1	bosco all'ofusto	4	58	50	80	1	bosco all'ofusto	4	58	50	
53	7	bosco misto	0	40	40	73	3	bosco all'ofusto	29	47	30	30	82	1	bosco all'ofusto	17	8	60	82	2	bosco all'ofusto	4	31	80
53	25	bosco all'ofusto	5	90	90	73	6	bosco all'ofusto	1	29	90	90	82	2	bosco all'ofusto	16	10	10	82	3	bosco all'ofusto	16	10	10
53	55	bosco misto	22	26	0	73	7	pascolo	0	16	0	0	82	4	fabbr. urb. d'accentrare	0	0	5	82	4	fabbr. urb. d'accentrare	0	0	5
53	73	pascolo cesp.	0	15	80	73	8	pascolo arb.	0	70	20	20	82	5	fabbr. urb. d'accentrare	0	0	17	82	5	fabbr. urb. d'accentrare	0	0	17
53	74	pascolo	0	2	30	73	9	bosco all'ofusto	5	7	40	40	82	6	bosco all'ofusto	14	48	80	82	6	bosco all'ofusto	14	48	80
53	75	bosco misto	9	73	0	73	10	fabbr. urb. d'accentrare	0	49	60	60	83	123	prato	0	6	10	83	123	prato	0	6	10
53	87	bosco all'ofusto	2	10	20	73	11	bosco all'ofusto	53	49	60	60	83	145	prato	0	5	20	83	145	prato	0	5	20
53	89	bosco all'ofusto	3	98	60	73	12	bosco all'ofusto	61	9	60	60	84	1	bosco all'ofusto	16	9	0	84	1	bosco all'ofusto	16	9	0
54	1	bosco all'ofusto	24	99	90	73	13	pascolo	3	91	60	60	84	68	pascolo	0	0	46	84	68	pascolo	0	0	46
54	2	bosco all'ofusto	0	5	50	73	14	pascolo	0	2	10	10	84	1	bosco all'ofusto	6	98	70	84	1	bosco all'ofusto	6	98	70
54	3	bosco all'ofusto	9	75	30	73	15	bosco all'ofusto	1	4	10	10	84	87	bosco all'ofusto	0	3	90	84	87	bosco all'ofusto	0	3	90
54	4	bosco all'ofusto	4	45	0	73	17	pascolo	0	28	60	60	84	96	bosco all'ofusto	0	5	0	84	96	bosco all'ofusto	0	5	0
54	17	fabbr. Rurale	0	0	9	74	65	bosco ceduo	0	9	30	30	84	97	bosco all'ofusto	0	5	0	84	97	bosco all'ofusto	0	5	0
55	121	bosco ceduo	0	0	61	74	86	bosco misto	25	58	20	20	84	98	pascolo	1	36	60	84	98	pascolo	1	36	60
55	45	inculto prod.	0	4	70	75	12	bosco ceduo	0	35	80	80	84	99	pascolo	1	9	50	84	99	pascolo	1	9	50
55	63	bosco ceduo	0	93	80	75	24	inculto prod.	0	11	30	30	84	100	bosco all'ofusto	2	90	20	84	100	bosco all'ofusto	2	90	20
55	101	inculto prod.	0	16	10	75	41	bosco ceduo	0	0	35	35	85	16	bosco all'ofusto	0	10	40	85	16	bosco all'ofusto	0	10	40
55	108	inculto prod.	0	0	72	75	43	bosco ceduo	0	0	83	83	85	46	pascolo arb.	0	1	10	85	46	pascolo arb.	0	1	10
55	118	bosco ceduo	0	5	0	75	65	semintivo	0	1	30	30	85	137	inculto prod.	0	1	50	85	137	inculto prod.	0	1	50
55	123	bosco ceduo	0	0	22	75	167	inculto prod.	0	1	40	40	85	147	inculto prod.	0	7	40	85	147	inculto prod.	0	7	40
55	150	bosco all'ofusto	0	180	1	75	180	bosco ceduo	0	0	81	81	85	154	fabbr. Rurale	0	24	24	85	154	fabbr. Rurale	0	24	24
55	151	inculto prod.	0	7	50	75	216	bosco ceduo	0	63	40	40	86	7	prato	0	8	80	86	7	prato	0	8	80
55	176	pascolo	0	31	20	75	237	pascolo arb.	0	33	40	40	86	24	prato	0	16	30	86	24	prato	0	16	30
55	210	prato	0	1	60	76	9	inculto prod.	0	0	82	82	86	29	bosco all'ofusto	8	44	48	86	29	bosco all'ofusto	8	44	48
56	4	fabbr. Rurale	0	0	2	76	16	inculto sterile	0	0	96	96	86	30	pascolo arb.	0	29	20	86	30	pascolo arb.	0	29	20
56	25	fabbr. Rurale	0	0	30	76	18	inculto prod.	0	2	30	30	86	41	pascolo arb.	0	10	30	86	41	pascolo arb.	0	10	30
57	101	fabbr. Rurale	0	0	2	76	28	inculto prod.	0	0	27	27	86	46	bosco all'ofusto	0	20	90	86	46	bosco all'ofusto	0	20	90
57	203	semintivo	0	0	2	77	1	bosco all'ofusto	33	61	0	0	86	47	bosco all'ofusto	0	2	70	86	47	bosco all'ofusto	0	2	70
57	204	prato	0	5	80	77	16	inculto prod.	0	4	60	60	86	48	pascolo	0	5	60	86	48	pascolo	0	5	60
58	41	inculto sterile	0	0	21	77	33	bosco all'ofusto	0	23	10	10	88	83	bosco all'ofusto	3	5	0	88	83	bosco all'ofusto	3	5	0
58	81	bosco all'ofusto	0	11	0	77	34	pascolo	0	34	90	90	90	1	bosco all'ofusto	1	16	90	90	1	bosco all'ofusto	1	16	90
58	103	bosco all'ofusto	16	3	30	77	36	fabbr. Rurale	0	0	6	6	90	62	prato	0	2	80	90	62	prato	0	2	80
59	10	bosco ceduo	0	33	45	77	61	prato	0	4	90	90	91	1	bosco misto	0	6	10	91	1	bosco misto	0	6	10
59	30	bosco ceduo	0	8	30	78	33	bosco all'ofusto	0	8	90	90	91	4	pascolo	0	15	70	91	4	pascolo	0	15	70
59	149	fabbr. Rurale	0	0	11	78	76	inculto prod.	0	3	80	80	91	10	pascolo	0	1	80	91	10	pascolo	0	1	80
59	157	fabbr. urb. d'accentrare	0	0	55	78	81	inculto prod.	0	13	32	32	91	12	prato	0	0	92	91	12	prato	0	0	92
59	158	cimitero	0	23	90	78	83	fabbr. Rurale	0	0	40	40	91	14	bosco all'ofusto	1	74	15	91	14	bosco all'ofusto	1	74	15
59	321	bosco misto	0	30	90	78	84	fabbr. Rurale	0	0	40	40	91	20	bosco ceduo	0	0	49	91	20	bosco ceduo	0	0	49
60	89	bosco all'ofusto	0	8	40	78	121	fabbr. Rurale	0	0	17	17	91	27	fabbr. Rurale	0	0	18	91	27	fabbr. Rurale	0	0	18
60	97	bosco all'ofusto	1	75	50	78	122	bosco all'ofusto	0	30	0	0	91	30	fabbr. Rurale	0	0	63	91	30	fabbr. Rurale	0	0	63
60	144	bosco misto	0	48	80	78	125	pascolo	0	22	10	10	91	31	fabbr. Rurale	0	0	28	91	31	fabbr. Rurale	0	0	28
60	185	bosco all'ofusto	1	27	30	78	127	bosco all'ofusto	0	39	50	50	91	34	fabbr. Rurale	0	0	40	91	34	fabbr. Rurale	0	0	40
62	283	prato irriguo	0	1	50	79	42	bosco all'ofusto	5	78	0	0	91	35	inculto prod.	0	16	5	91	35	inculto prod.	0	16	5
62	298	prato irriguo	0	3	0	79	78	bosco all'ofusto	13	96	30	30	91	44	prato	0	1	60	91	44	prato	0	1	60
64	193	bosco ceduo	0	0	93	79	139	bosco all'ofusto	0	28	93	93	91	64	fabbr. Rurale	0	0	16	91	64	fabbr. Rurale	0	0	16





DATI CATASTALI

PROPRIETARIO  
 COMUNE DI CORTENO GOLGI  
 COMUNE DI SANTICOLE  
 CORTENO GOLGI  
 1603  
 gju-04

NR. FOGLIO	NR. MAPPALE	QUALITA' DI COLTURA	SUPERFICIE CATASTALE Ha	NR. FOGLIO	NR. MAPPALE	QUALITA' DI COLTURA	SUPERFICIE CATASTALE Ha	NR. FOGLIO	NR. MAPPALE	QUALITA' DI COLTURA	SUPERFICIE CATASTALE Ha	NR. FOGLIO	NR. MAPPALE	QUALITA' DI COLTURA	SUPERFICIE CATASTALE Ha	NR. FOGLIO	NR. MAPPALE	QUALITA' DI COLTURA	SUPERFICIE CATASTALE Ha
91	91	fabbr. Rurale	0	95	12	inculto prod	9	96	17	fabbr. Rurale	0	96	17	fabbr. Rurale	0	96	17	fabbr. Rurale	0
91	92	pascolo	0	95	13	bosco misto	29	96	18	fabbr. rurale	0	96	18	fabbr. rurale	0	96	18	fabbr. rurale	0
91	106	inculto prod.	0	95	14	pascolo	3	96	19	fabbr. Rurale	0	96	19	fabbr. Rurale	0	96	19	fabbr. Rurale	0
91	123	fabbr. Rurale	0	95	15	pascolo	0	96	20	pascolo	4	96	20	pascolo	4	96	20	pascolo	4
91	124	prato	0	95	16	inculto prod	5	96	21	inculto prod.	71	96	21	inculto prod.	71	96	21	inculto prod.	71
91	125	prato	0	95	17	inculto prod	17	96	22	inculto prod.	2	96	22	inculto prod.	2	96	22	inculto prod.	2
91	135	inculto prod.	0	95	18	bosco misto	13	96	23	inculto sterile	26	96	23	inculto sterile	26	96	23	inculto sterile	26
91	148	inculto prod.	0	95	19	pascolo	3	96	24	pascolo	8	96	24	pascolo	8	96	24	pascolo	8
91	161	ente urbano	0	95	20	bosco misto	24	97	1	bosco altofusto	13	97	1	bosco altofusto	13	97	1	bosco altofusto	13
91	163	ente urbano	0	95	21	pascolo	0	97	2	fabbr. urb. d'accettare	0	97	2	fabbr. urb. d'accettare	0	97	2	fabbr. urb. d'accettare	0
91	162	ente urbano	0	95	22	pascolo	0	97	3	pascolo	1	97	3	pascolo	1	97	3	pascolo	1
92	20	inculto prod.	0	95	23	inculto prod	25	97	9	pascolo	0	97	9	pascolo	0	97	9	pascolo	0
92	22	fabbr. Rurale	0	95	24	pascolo	0	97	14	bosco altofusto	161	97	14	bosco altofusto	161	97	14	bosco altofusto	161
92	27	pascolo	0	95	25	pascolo arb.	0	97	16	pascolo	0	97	16	pascolo	0	97	16	pascolo	0
92	28	pascolo	0	95	26	bosco misto	14	97	17	bosco misto	0	97	17	bosco misto	0	97	17	bosco misto	0
92	29	pascolo	0	95	27	bosco misto	5	97	18	pascolo cesp.	5	97	18	pascolo cesp.	5	97	18	pascolo cesp.	5
92	110	pascolo	0	95	28	pascolo	0	97	20	bosco altofusto	1	97	20	bosco altofusto	1	97	20	bosco altofusto	1
92	115	inculto prod.	0	95	29	pascolo	1	97	21	inculto prod.	8	97	21	inculto prod.	8	97	21	inculto prod.	8
93	1	bosco altofusto	269	95	30	pascolo	0	97	22	bosco misto	7	97	22	bosco misto	7	97	22	bosco misto	7
93	2	pascolo arb.	8	95	31	pascolo	2	97	23	bosco altofusto	13	97	23	bosco altofusto	13	97	23	bosco altofusto	13
93	3	bosco altofusto	70	95	32	pascolo	0	97	24	pascolo cesp.	2	97	24	pascolo cesp.	2	97	24	pascolo cesp.	2
93	4	bosco misto	22	95	33	pascolo	11	97	25	pascolo	3	97	25	pascolo	3	97	25	pascolo	3
93	6	pascolo arb.	3	95	34	bosco misto	41	97	26	pascolo	0	97	26	pascolo	0	97	26	pascolo	0
93	7	pascolo arb.	1	95	35	pascolo	4	97	27	pascolo	0	97	27	pascolo	0	97	27	pascolo	0
93	8	pascolo	0	95	36	pascolo	0	97	28	bosco altofusto	0	97	28	bosco altofusto	0	97	28	bosco altofusto	0
93	10	fabbr. Rurale	0	95	37	inculto sterile	9	97	29	bosco misto	12	97	29	bosco misto	12	97	29	bosco misto	12
93	11	pascolo	3	95	38	inculto prod.	14	97	30	pascolo	2	97	30	pascolo	2	97	30	pascolo	2
93	12	fabbr. Rurale	0	95	39	bosco altofusto	0	97	31	pascolo	0	97	31	pascolo	0	97	31	pascolo	0
93	13	fabbr. Rurale	0	95	40	fabbr. urb. d'accettare	0	97	32	fabbr. urb. d'accettare	0	97	32	fabbr. urb. d'accettare	0	97	32	fabbr. urb. d'accettare	0
93	14	fabbr. Rurale	0	95	41	pascolo	0	97	33	pascolo	0	97	33	pascolo	0	97	33	pascolo	0
93	15	fabbr. Rurale	0	96	1	bosco altofusto	9	97	34	bosco altofusto	0	97	34	bosco altofusto	0	97	34	bosco altofusto	0
93	16	fabbr. Rurale	0	96	2	fabbr. Rurale	0	97	35	fabbr. Rurale	2	97	35	fabbr. Rurale	2	97	35	fabbr. Rurale	2
93	17	fabbr. Rurale	0	96	3	bosco altofusto	24	97	36	bosco altofusto	0	97	36	bosco altofusto	0	97	36	bosco altofusto	0
93	18	fabbr. Rurale	0	96	4	bosco altofusto	9	97	37	bosco altofusto	0	97	37	bosco altofusto	0	97	37	bosco altofusto	0
93	19	fabbr. Rurale	0	96	5	inculto prod.	35	97	38	inculto prod.	0	97	38	inculto prod.	0	97	38	inculto prod.	0
93	20	fabbr. Rurale	0	96	6	pascolo cesp.	1	97	39	pascolo cesp.	15	97	39	inculto prod.	70	97	39	inculto prod.	70
93	21	pascolo	36	96	7	pascolo arb.	1	97	40	pascolo arb.	0	97	40	pascolo cesp.	0	97	40	pascolo cesp.	0
93	22	inculto prod	65	96	8	pascolo	0	97	41	pascolo	0	97	41	pascolo cesp.	0	97	41	pascolo cesp.	0
95	1	bosco misto	1	96	9	pascolo arb.	3	97	42	pascolo arb.	0	97	42	pascolo cesp.	0	97	42	pascolo cesp.	0
95	3	pascolo arb.	1	96	10	pascolo	1	97	43	pascolo	1	97	43	pascolo	1	97	43	pascolo	1
95	4	bosco altofusto	103	96	11	inculto prod.	22	97	44	bosco altofusto	2	97	44	bosco altofusto	2	97	44	bosco altofusto	2
95	5	pascolo	0	96	12	bosco altofusto	165	97	45	bosco altofusto	3	97	45	bosco altofusto	3	97	45	bosco altofusto	3
95	6	pascolo	3	96	13	bosco altofusto	28	97	46	fabbr. Rurale	0	97	46	fabbr. Rurale	0	97	46	fabbr. Rurale	0
95	8	pascolo	0	96	14	pascolo cesp.	17	97	47	fabbr. Rurale	0	97	47	fabbr. Rurale	0	97	47	fabbr. Rurale	0
95	10	pascolo arb.	2	96	15	bosco altofusto	3	97	48	bosco altofusto	0	97	48	fabbr. Rurale	0	97	48	fabbr. Rurale	0
95	11	pascolo	2	96	16	fabbr. Rurale	0	97	49	fabbr. Rurale	0	97	49	fabbr. Rurale	0	97	49	fabbr. Rurale	0



DATI CATASTALI

PROPRIETARIO  
 COMUNE DI CORTENO GOLGI  
 COMUNE DI SANTICOLE  
 CORTENO GOLGI  
 1603  
 giu-04

NR. FOGGIO	NR. MAPPALE	QUALITA' DI COLTURA	Ha	mq	NR. FOGGIO	NR. MAPPALE	QUALITA' DI COLTURA	Ha	mq	NR. FOGGIO	NR. MAPPALE	QUALITA' DI COLTURA	Ha	mq	NR. FOGGIO	NR. MAPPALE	QUALITA' DI COLTURA	Ha	mq	
97	50	fabbr. Rurale	0	0	98	35	fabbr. Rurale	0	0	32	100	bosco misto	0	0	89	35	bosco misto	0	89	90
97	51	fabbr. Rurale	0	0	98	36	fabbr. Rurale	0	0	18	100	incolto sterile	21	34	34	36	incolto sterile	21	34	40
97	52	fabbr. Rurale	0	16	98	37	fabbr. Rurale	0	0	26	100	incolto sterile	52	26	26	37	incolto sterile	52	26	90
97	53	fabbr. Rurale	0	22	98	38	fabbr. Rurale	0	0	8	100	incolto prod.	67	97	10	38	incolto prod.	67	97	10
97	54	bosco misto	2	20	98	39	fabbr. Rurale	0	0	30	100	bosco ceduo	5	76	0	39	bosco ceduo	5	76	0
97	55	bosco all'ofusto	37	31	98	40	fabbr. Rurale	0	0	26	100	fabbr. Rurale	0	0	32	40	fabbr. Rurale	0	0	32
97	56	bosco all'ofusto	0	12	98	41	fabbr. Rurale	0	16	16	100	fabbr. Rurale	0	0	32	41	fabbr. Rurale	0	0	32
97	57	incolto prod.	21	78	98	42	fabbr. Rurale	0	0	22	100	fabbr. Rurale	0	0	28	42	fabbr. Rurale	0	0	28
97	58	bosco misto	20	36	98	43	fabbr. Rurale	0	22	90	100	fabbr. Rurale	0	0	34	43	fabbr. Rurale	0	0	34
97	59	pascolo	3	37	98	44	fabbr. Rurale	0	68	30	100	fabbr. Rurale	0	7	50	44	fabbr. Rurale	0	7	50
97	61	pascolo	3	36	98	45	bosco misto	3	62	60	100	fabbr. Rurale	0	0	20	45	fabbr. Rurale	0	0	20
97	62	pascolo	0	10	100	1	incolto sterile	66	88	70	100	fabbr. Rurale	0	0	16	46	fabbr. Rurale	0	0	16
98	1	bosco all'ofusto	41	30	100	55	incolto sterile	1	76	10	100	fabbr. Rurale	0	0	34	47	fabbr. Rurale	0	0	34
98	2	bosco all'ofusto	6	90	100	2	incolto prod.	11	86	50	100	fabbr. Rurale	0	0	24	48	fabbr. Rurale	0	0	24
98	3	bosco misto	0	35	100	3	incolto sterile	3	54	90	100	fabbr. Rurale	0	0	20	49	fabbr. Rurale	0	0	20
98	4	bosco all'ofusto	5	88	100	4	bosco ceduo	14	89	90	100	fabbr. Rurale	0	0	16	50	fabbr. Rurale	0	0	16
98	5	bosco all'ofusto	21	89	100	5	bosco all'ofusto	1	78	30	100	pascolo	3	64	70	51	pascolo	3	64	70
98	6	bosco ceduo	5	89	100	6	pascolo cesp.	16	84	0	100	incolto sterile	35	54	50	52	incolto sterile	35	54	50
98	7	pascolo	2	14	100	7	bosco all'ofusto	0	49	70	100	pascolo	8	99	0	53	pascolo	8	99	0
98	8	fabbr. Rurale	0	0	100	8	pascolo	0	32	10	100	incolto prod.	19	85	80	54	incolto prod.	19	85	80
98	9	fabbr. Rurale	0	16	100	9	pascolo	1	5	50	101	pascolo	2	85	80	54	pascolo	2	85	80
98	10	fabbr. Rurale	0	0	100	10	incolto prod.	29	27	30	101	pascolo	2	70	10	101	pascolo	2	70	10
98	11	fabbr. Rurale	0	16	100	11	incolto prod.	4	23	50	101	incolto prod.	20	0	90	101	incolto prod.	20	0	90
98	12	fabbr. Rurale	0	8	100	12	bosco ceduo	17	2	20	101	incolto prod.	21	90	0	101	incolto prod.	21	90	0
98	13	fabbr. Rurale	0	26	100	13	pascolo	1	9	90	101	incolto prod.	58	48	80	101	incolto prod.	58	48	80
98	14	bosco all'ofusto	1	34	100	14	pascolo	0	65	50	101	incolto prod.	20	54	60	101	incolto prod.	20	54	60
98	15	incolto prod.	79	55	100	15	pascolo	1	65	60	101	incolto prod.	43	84	60	101	incolto prod.	43	84	60
98	16	incolto sterile	32	36	100	16	pascolo	0	20	70	101	fabbr. urb. d'accettare	0	0	32	101	fabbr. urb. d'accettare	0	0	32
98	17	bosco misto	29	70	100	17	pascolo	3	2	0	101	fabbr. Rurale	0	0	30	101	fabbr. Rurale	0	0	30
98	18	pascolo	1	97	100	18	fabbr. rurale	0	0	12	101	fabbr. Rurale	0	0	24	101	fabbr. Rurale	0	0	24
98	19	pascolo	0	80	100	19	fabbr. Rurale	0	3	80	101	fabbr. Rurale	0	2	70	101	fabbr. Rurale	0	2	70
98	20	bosco all'ofusto	45	87	100	20	fabbr. Rurale	0	0	36	101	fabbr. Rurale	0	0	22	101	fabbr. Rurale	0	0	22
98	21	pascolo cesp.	9	51	100	21	fabbr. Rurale	0	0	28	101	fabbr. Rurale	0	0	22	101	fabbr. Rurale	0	0	22
98	22	incolto prod.	12	43	100	22	fabbr. Rurale	0	0	32	101	fabbr. Rurale	0	0	24	101	fabbr. Rurale	0	0	24
98	23	pascolo	9	77	100	23	fabbr. Rurale	0	0	20	101	fabbr. Rurale	0	0	32	101	fabbr. Rurale	0	0	32
98	24	incolto prod.	52	56	100	24	fabbr. Rurale	0	1	90	101	fabbr. Rurale	0	3	0	101	fabbr. Rurale	0	3	0
98	25	bosco all'ofusto	23	18	100	25	fabbr. Rurale	0	0	16	101	fabbr. Rurale	0	0	24	101	fabbr. Rurale	0	0	24
98	26	bosco all'ofusto	2	35	100	26	pascolo	1	72	20	101	fabbr. Rurale	0	0	14	101	fabbr. Rurale	0	0	14
98	27	bosco all'ofusto	1	3	100	27	bosco ceduo	13	76	0	101	bosco ceduo	11	54	30	101	bosco ceduo	11	54	30
98	28	bosco all'ofusto	0	82	100	28	incolto prod.	17	36	80	101	incolto prod.	13	42	90	101	incolto sterile	13	42	90
98	29	bosco all'ofusto	12	51	100	29	incolto prod.	17	37	30	101	incolto sterile	10	71	0	101	incolto sterile	10	71	0
98	30	bosco all'ofusto	12	60	100	30	bosco ceduo	2	73	30	101	bosco ceduo	8	16	90	101	bosco ceduo	8	16	90
98	31	pascolo	8	63	100	31	bosco cesp.	4	35	90	101	bosco cesp.	5	15	20	101	incolto prod.	5	15	20
98	32	fabbr. Rurale	0	0	100	32	bosco misto	12	62	10	101	bosco misto	1	81	60	101	incolto prod.	1	81	60
98	33	fabbr. Rurale	0	0	100	33	pascolo cesp.	1	20	40	101	pascolo cesp.	1	85	30	101	pascolo	1	85	30
98	34	fabbr. Rurale	0	0	100	34	bosco misto	3	94	20	101	bosco misto	1	76	40	101	pascolo	1	76	40





