

# CONSORZIO FORESTALE ALTA VALLE

## CAMONICA

Prot. n.

### CONVENZIONE PER LA CONCESSIONE IN

### GESTIONE DELLE PROPRIETA'

### AGRO SILVO PASTORALI COMUNALI

L'anno 2014 il giorno 20 del mese di Maggio nella sede

del Comune di CEDEGOLO

PREMESSO

➤ Che il Comune di CEDEGOLO (di seguito denominato Comune) è

socio del Consorzio Forestale Alta Valle Camonica (di seguito

denominato Consorzio)

➤ Che il Consorzio Forestale Alta Valle Camonica è stato riconosciuto

tale dalla Regione Lombardia con deliberazione della Giunta

Regionale n. 05254 del 24/11/95;

➤ Che l'art. 4 dello Statuto del Consorzio prevede che il Consorzio

abbia per oggetto la costituzione di una organizzazione comune per la

disciplina e lo svolgimento di fasi della produzione agro-silvo

pastorale e per la gestione delle risorse ambientali rientranti nella

competenza delle rispettive proprietà e/o imprese;

➤ Che l'art. 56, comma 2 della Legge Regionale 5/12/2008 n. 31

stabilisce che i Consorzi Forestali sono costituiti volontariamente da

soggetti pubblici e svolgono le funzioni di cui agli artt. 49/50/51

esclusivamente su terreni conferiti in gestione;

➤ Che l'art. 56, comma 7 della Legge Regionale 5/12/2008 n. 31

definisce le direttive sulla costituzione e sulle procedure di riconoscimento dei Consorzi Forestali ;	
➤ Che la DGR 9/4217 del 25/10/2012 stabilisce le direttive per la costituzione e riconoscimento dei Consorzi Forestali, ai sensi dell'art. 56, comma 7 della Legge Regionale 31/2008;	
TUTTO CIO' PREMesso	
TRA	
L'Ing. Pedrali Andrea Bortolo in qualità di Sindaco del Comune di Cedegolo con sede in Piazza Roma n. 1, Codice fiscale 00361760176 e Partita IVA 00557440989	
E	
Il Dott. Alberto Blam in qualità di Presidente protempore del Consorzio Forestale Alta Valle Camonica, con sede in Edolo via G.Sora 13, Codice fiscale e Partita IVA 01810800985	
SI CONVINE E SI STIPULA QUANTO SEGUE	
<b>Art. 1 – Oggetto della Convenzione</b>	
1. Il Comune affida al Consorzio la gestione diretta del patrimonio silvo pastorale di sua proprietà.	
2. La proprietà di cui il Comune dichiara di essere proprietario e di avere piena e completa disponibilità, è specificata nell'annesso prospetto sotto la lettera A per un totale di 2.269,98 ha.	
<b>Art. 2 – Applicazione della Convenzione</b>	
1. Il Consorzio si impegna a garantire la migliore gestione del patrimonio affidatogli mediante la propria struttura tecnica ed operativa, nel rispetto di quanto previsto dalla normativa nazionale e	2

regionale, nonché del piano di Assesamento delle proprietà silvo-

pastorali approvato dal Comune e dalla Comunità Montana..

2. La Convenzione in oggetto diverrà operativa solo in seguito

all'approvazione di apposito regolamento di attuazione predisposto e

stipulato tra le parti che individuerà nello specifico le competenze e

gli obblighi dei suoi soggetti.

#### **Art. 3 – Durata della Convenzione**

1. La durata della presente Convenzione è fissata in 10 anni, con

decorrenza dalla firma del Contratto. Il conferimento in gestione dei

terreni è contestuale all'approvazione del regolamento di

applicazione della presente Convenzione.

2. La presente Convenzione è rinnovabile per un periodo di pari durata.

3. La disdetta della Convenzione può essere fatta mediante

comunicazione almeno un anno prima mediante raccomandata.

4. La revoca della Convenzione comporta l'esclusione del Comune dal

Consorzio secondo le modalità previste dal regolamento interno del

Consorzio.

#### **Art. 4 – Inadempienze e controversie**

1. Per eventuali controversie riguardanti la presente Convenzione si

farà ricorso ad un collegio arbitrale composto da:

- Un magistrato del TAR della Regione Lombardia che presiede il

collegio e viene nominato dal Presidente del TAR medesimo di

sezione di Brescia;

- Un funzionario della Comunità Montana di Valle Camonica,

nominato dal Presidente della medesima;

- Un professionista incaricato dal Consorzio;

Per quanto non diversamente esposto dalla presente Convenzione, si fa

riferimento al Codice Civile ed alle leggi vigenti in materia.

Redatto in tre esemplari, letto, accettato e sottoscritto.

CONSORZIO FORESTALE  
COMUNE DI CEDEGOLO


ALTA VALLE CAMONICA

Il Presidente

Dott. Alberto Blam  
ALTA VALLE CAMONICA  
Via G. S. ... 15048 EDOLO (Bs)  
Tel. e Fax 0364.72445  
Partita IVA 01 810 800 935

Il Sindaco

Ing. Andrea Bortolo Pedrali



**CONSORZIO FORESTALE ALTA VALLE**

**CAMONICA**

Prot. n.

**REGOLAMENTO/CONTRATTO DI ATTUAZIONE**

**PER L'APPLICAZIONE DELLA CONVENZIONE**

**APPROVATA CON DELIBERA C.C. N. \_\_\_\_\_**

**DEL \_\_\_\_\_ RIGUARDANTE LA CONCESSIONE**

**IN GESTIONE DELLE PROPRIETA'**

**AGRO SILVO PASTORALI COMUNALI**

L'anno \_\_\_\_\_ il giorno \_\_\_\_\_ del mese di \_\_\_\_\_ nella sede

del Comune di CEDEGOLO

PREMesso

Che il Comune di CEDEGOLO (di seguito denominato Comune) è socio del

Consorzio Forestale Alta Valle Camonica (di seguito denominato Consorzio)

riconosciuto ai sensi della L.R. 80/89 dalla Regione Lombardia con

deliberazione della Giunta Regionale n. 05254 del 24/11/95;

Che il Consorzio è dotato di personalità giuridica con autonomia

imprenditoriale ed è equiparato agli imprenditori agricoli qualora abbia in

gestione diretta la proprietà di natura agro-silvo pastorale;

Che l'art. 4 dello statuto del Consorzio prevede che lo stesso abbia per

oggetto la costituzione di una organizzazione comune per la disciplina e lo

svolgimento di fasi della produzione agro-silvo pastorale e per la gestione

delle risorse ambientali rientranti nella competenza delle rispettive proprietà;

Che il Comune di CEDEGOLO, con deliberazione n. \_\_\_\_\_ del \_\_\_\_\_ ha

approvato la bozza definitiva della Convenzione per la concessione in

gestione delle proprietà agro-silvo-pastorali comunali al Consorzio;	
Che la convenzione diviene operativa solo in seguito all'approvazione di	
apposito regolamento/contratto di attuazione predisposto e stipulato tra le	
parti, che individui nello specifico le competenze e gli impegni dei soggetti	
in questione (come previsto dall' art. 4, comma 2 bozza di convenzione);	
TUTTO CIO' PREMESSO	
TRA	
L'Ing. Andrea Bortolo Pedrali in qualità di Sindaco del Comune di Cedegolo	con sede in Piazza Roma n. 1 , Codice fiscale 00361760176 e Partita IVA
00557440989	
E	
Il Dott. Alberto Blam in qualità di Presidente protempore del Consorzio	Forestale Alta Valle Camonica, con sede in Edolo via G.Sora 13, Codice
fiscale e Partita IVA 01810800985	
SI CONVIENE E SI STIPULA QUANTO SEGUE	
<b>Art. 1 – Oggetto del regolamento/contratto</b>	
Con la stipula del regolamento/contratto attuativo della convenzione per la	concessione in gestione delle proprietà agro silvo-pastorali vengono affidate
al Consorzio Forestale Alta Valle Camonica le competenze di seguito	definite:
Utilizzazioni ordinarie e straordinarie dei soprassuoli.	Interventi di miglioramento forestale (diradamenti, rimboschimenti, bonifica
soprassuoli).	Servizio uso civico (assegnazione legname per uso rifabbrico)
Realizzazione e manutenzione viabilità forestale	2

Miglioramento delle alpi e dei pascoli.	Servizio antincendio.	Revisione dei piani di assetamento delle proprietà agro silvo pastorali.	Interventi di sistemazione idraulico forestale.	Raccolta prodotti del sottobosco.	La realizzazione dei singoli interventi è soggetta all'approvazione preventiva del Comune. Per la specifica tecnica inerente gli interventi elencati, si rimanda al disciplinare tecnico (allegato B) del presente regolamento/contratto.	Le aree interessate agli interventi, di cui il Comune dichiara di essere proprietario e di avere piena e completa disponibilità, sono quelle specificate nell'allegato A del presente regolamento/contratto, desunte dal Piano di Assestamento delle proprietà agro-silvo-pastorali del Comune.	<b>Art. 2 – Modalità di esecuzione degli interventi.</b>	Il Consorzio si impegna a realizzare in conto proprio o tramite terzi e comunque senza alcun onere diretto per il Comune, interventi di ordinaria e straordinaria gestione ambientale, ricadenti nelle aree indicate nell'allegato A del regolamento/contratto.	Per la realizzazione degli interventi e per l'esecuzione delle opere di cui al presente contratto il Consorzio curerà per conto del Comune l'eventuale richiesta di rilascio di autorizzazioni ai sensi di legge.	In caso di vendita, cessione, permuta o qualsiasi altro passaggio di possesso o di usufrutto, al nuovo proprietario o comunque avente diritto, il bene verrà consegnato libero dai diritti e doveri derivanti dal presente contratto.	L'immissione in gestione dei terreni avviene contestualmente alla stipula del
3											

	presente regolamento/contratto di attuazione.
<b>Art. 3 – Aspetti economici</b>	
	Per l'esecuzione degli interventi il Consorzio potrà avvalersi dei
	finanziamenti del Comune, della Provincia, della Regione, dello Stato e
	dell'Unione Europea che potranno essere a tale scopo individuati.
	I finanziamenti potranno essere richiesti direttamente dal Consorzio, gestiti
	e/o trasferiti direttamente al Consorzio dal Comune quando questi per legge
	sia l'unico beneficiario divenendo lo stesso interlocutore primario nella
	gestione delle risorse.
	L'assemblea del Consorzio provvederà annualmente a rendicontare i
	proventi delle vendite e la ripartizione degli stessi (somme introitate, somme
	impegnate per interventi di cui all'art. 1 del regolamento/contratto, somme
	da versare al Comune).
<b>Art. 4 – Inadempienze e controversie.</b>	
	In caso di gravi inadempienze delle parti è facoltà delle parti stesse recedere
	unilateralmente dalla convenzione mediante lettera raccomandata.
	Per eventuali controversie riguardanti l'esecuzione della presente
	convenzione si farà ricorso ad un collegio arbitrale costituito da tre arbitri,
	due dei quali designati dalle parti, ed il terzo scelto, di comune accordo, tra
	gli arbitri; in caso di mancato accordo, il terzo arbitro sarà designato dal
	presidente del tribunale di Brescia.
<b>Art. 5 – Spese contrattuali.</b>	
	Le spese relative al presente contratto sono a carico del Consorzio.
	Redatto in 3 esemplari, letto, accettato e sottoscritto.
<b>Allegati:</b>	
	4



A - Prospetto delle superfici in concessione.

B - Disciplinare tecnico


IL PRESIDENTE

DEL CONSORZIO FORESTALE

Via ... 13 - 25048 EDOLÒ (BS)  
Fax 0364.72445  
Partita IVA 01.810.800.985

IL SINDACO

*[Handwritten signature]*



CONSORZIO FORESTALE ALTA VALLE

CAMONICA

Prot. n.

REGOLAMENTO/CONTRATTO DI ATTUAZIONE

PER L'APPLICAZIONE DELLA CONVENZIONE

APPROVATA CON DELIBERA C.C. N. \_\_\_\_\_

DEL \_\_\_\_\_ RIGUARDANTE LA

CONCESSIONE IN GESTIONE DELLE

PROPRIETA'

AGRO SILVO PASTORALI COMUNALI

ALLEGATO

A- PROSPETTO DELLE SUPERFICI IN CONCESSIONE

PROPRIETARIO COMUNE CEDEGOLIO  
 COMUNE CENSUARIO SAVIORE DELL'ADAMELLO  
 PARTITA CATASTALE 1308  
 RILASCIATO IN DATA mar-98

DATI CATASTALI

NR. FOGLIO	NR. MAPPALE	QUALITA' DI COLTURA	SUPERFICIE CATASTALE Ha	are	mq	NR. FOGLIO	NR. MAPPALE	QUALITA' DI COLTURA	SUPERFICIE CATASTALE Ha	are	mq	NR. FOGLIO	NR. MAPPALE	QUALITA' DI COLTURA	SUPERFICIE CATASTALE Ha	are	mq
1	3	incolio sterile	134	10	70	9	15	pascolo	4	48	80	14	23	pascolo	0	24	10
4	12	incolio sterile	3	73	20	9	16	pascolo	3	69	80	14	24	pascolo	0	28	50
5	1	pascolo	34	26	20	9	17	pascolo	1	14	80	14	25	pascolo	1	69	40
5	2	pascolo	22	76	30	9	18	pascolo	1	0	60	14	26	pascolo	24	9	90
5	3	pascolo	27	37	40	9	19	pascolo	0	66	60	14	27	incolio prod.	157	36	70
5	4	incolio prod.	69	97	0	9	20	pascolo	1	36	70	14	28	incolio sterile	21	83	0
5	5	incolio prod.	69	35	0	9	21	pascolo	22	74	50	14	29	pascolo	50	93	0
5	6	pascolo	3	67	70	9	22	pascolo	4	79	20	14	30	incolio sterile	25	29	90
5	7	incolio sterile	1	8	70	9	23	pascolo	1	44	10	14	31	fabbrico urf. d'acetare	0	11	30
5	8	incolio sterile	8	79	90	9	24	incolio sterile	7	23	90	14	32	fabbrico urf. d'acetare	0	13	80
5	9	pascolo	0	35	0	9	25	pascolo	1	69	50	14	33	incolio sterile	14	72	0
5	10	pascolo	12	92	70	13	4	incolio prod.	0	0	66						
5	11	pascolo	2	21	20	13	14	incolio sterile	5	27	30						
5	12	incolio sterile	3	50	70	13	23	pascolo	18	12	80						
5	13	incolio sterile	104	71	40	13	25	pascolo	7	97	30						
5	14	incolio sterile	8	10	70	13	26	pascolo	3	67	10						
7	11	incolio sterile	8	70	10	13	40	fabbr. Rurale	0	0	40						
8	1	incolio sterile	6	85	30	13	41	fabbr. Rurale	0	0	40						
8	2	pascolo	40	25	20	13	42	fabbr. Rurale	0	1	30						
8	3	pascolo	17	66	80	13	53	pascolo	4	95	20						
8	4	pascolo	1	22	80	13	58	incolio prod.	0	27	40						
8	5	pascolo	0	33	90	13	57	bosco ceduo	6	34	60						
8	12	incolio sterile	19	43	30	13	58	incolio prod.	3	78	60						
8	13	incolio sterile	10	56	80	14	61	incolio sterile	7	58	90						
8	14	incolio sterile	24	48	70	14	1	pascolo	9	1	80						
8	15	pascolo	84	14	70	14	2	pascolo	16	9	0						
8	16	pascolo	9	15	20	14	3	pascolo	21	35	50						
8	17	pascolo	7	44	40	14	4	pascolo	8	35	20						
8	18	incolio sterile	2	6	70	14	5	pascolo	6	76	70						
8	19	incolio sterile	2	29	20	14	6	pascolo	2	10	30						
8	20	pascolo	15	33	0	14	7	pascolo	1	95	60						
8	21	fabbr. Rurale	0	1	30	14	8	pascolo	0	21	40						
9	1	pascolo	30	92	60	14	9	pascolo	0	56	50						
9	2	pascolo	18	30	30	14	10	pascolo	4	17	0						
9	3	fabbr. Rurale	0	5	30	14	11	pascolo	2	21	20						
9	4	fabbr. Rurale	0	0	42	14	12	pascolo	2	49	20						
9	5	fabbr. Rurale	0	0	16	14	13	pascolo	3	58	20						
9	6	pascolo	1	33	40	14	14	pascolo	0	84	70						
9	7	pascolo	6	68	40	14	15	pascolo	0	84	80						
9	8	pascolo	11	68	30	14	16	pascolo	1	72	20						
9	9	pascolo	12	85	60	14	17	pascolo	40	32	50						
9	10	pascolo	134	81	60	14	18	pascolo	40	66	40						
9	11	incolio sterile	26	77	40	14	19	pascolo	3	73	60						
9	12	pascolo	19	85	90	14	20	pascolo	0	13	80						
9	13	pascolo	20	23	70	14	21	pascolo	0	62	50						
9	14	pascolo	5	64	90	14	22	pascolo	1	30	60						

PROPRIETARIO  
 COMUNE CENSUARIO  
 PARITTA CATASTALE  
 RILASCIATO IN DATA

COMUNE CEDEGOLO  
 CEDEGOLO  
 352  
 mar-98

DATI CATASTALI

NR. FOGLIO	NR. MAPPALE	QUALITA' DI COLTURA	SUPERFICIE CATASTALE Ha	are	mq	NR. FOGLIO	NR. MAPPALE	QUALITA' DI COLTURA	SUPERFICIE CATASTALE Ha	are	mq	NR. FOGLIO	NR. MAPPALE	QUALITA' DI COLTURA	SUPERFICIE CATASTALE Ha	are	mq
1	1	bosco ceduo	4	70	10	5	44	bosco ceduo	0	2	90	7	55	castagno da frutto	0	23	30
1	26	fabbricato urb. d'accattaria	0	0	36	5	73	bosco ceduo	0	9	90	7	56	castagno da frutto	0	2	30
1	139	incolio produttivo	0	1	10	5	89	incolio produttivo	0	3	20	7	57	fabbricato urb. d'accattaria	0	0	79
2	C	fabbricato urb. d'accattaria	0	0	19	5	93	incolio produttivo	0	0	49	7	58	fabbricato urb. d'accattaria	0	0	0
2	131	fabbricato urb. d'accattaria	0	0	0	5	279	incolio produttivo	0	0	21	7	59	pascolo	0	30	30
2	188	fabbricato urb. d'accattaria	0	4	73	5	280	incolio produttivo	0	5	60	7	60	pascolo cespuglioso	1	95	70
2	192	pascolo	0	3	56	6	311	incolio produttivo	0	0	54	7	61	castagno da frutto	1	44	20
2	204	castagno da frutto	0	52	20	6	71	fabbricato rurale	0	0	54	7	64	pascolo cespuglioso	0	22	80
2	254	pascolo	0	0	38	6	76	incolio produttivo	0	15	60	7	70	pascolo cespuglioso	21	67	30
2	295	bosco alto fusto	0	1	7	6	86	bosco ceduo	0	10	30	7	72	pascolo cespuglioso	4	5	40
3	A	gimlivo	0	9	40	6	110	bosco ceduo	0	0	30	7	73	bosco alto fusto	2	5	40
3	1	incolio produttivo	2	19	0	6	145	castagno da frutto	0	8	40	7	74	pascolo cespuglioso	0	91	0
3	18	castagno da frutto	0	66	34	6	151	pascolo cespuglioso	0	1	40	7	78	castagno da frutto	0	5	60
3	24	pascolo cespuglioso	0	72	70	6	217	incolio produttivo	0	2	80	7	84	castagno da frutto	0	0	11
3	67	bosco alto fusto	0	23	0	6	219	castagno da frutto	0	0	69	7	85	fabbricato urb. d'accattaria	0	19	80
3	97	fabbricato rurale	1	30	0	6	238	vigneto	0	0	23	7	87	castagno da frutto	0	2	10
3	100	castagno da frutto	0	2	10	6	244	incolio produttivo	0	2	10	7	89	incolio produttivo	0	42	50
3	101	castagno da frutto	0	19	40	6	268	castagno da frutto	0	9	10	7	90	castagno da frutto	0	9	20
3	129	castagno da frutto	0	1	20	6	277	incolio produttivo	0	2	70	7	92	castagno da frutto	0	17	20
3	134	vigneto	0	0	69	6	279	incolio produttivo	0	0	99	7	101	pascolo cespuglioso	0	69	30
3	136	pascolo	0	24	80	7	1	incolio produttivo	9	78	35	7	102	incolio produttivo	0	8	10
3	138	incolio produttivo	0	1	80	7	2	pascolo cespuglioso	0	45	80	7	108	incolio produttivo	0	0	43
3	151	incolio produttivo	0	1	50	7	3	pascolo cespuglioso	0	1	60	7	110	pascolo	0	0	64
3	154	castagno da frutto	0	7	70	7	4	pascolo cespuglioso	0	98	10	7	114	incolio produttivo	0	0	32
3	155	castagno da frutto	0	5	0	7	5	pascolo cespuglioso	0	33	60	7	115	castagno da frutto	4	89	40
3	158	incolio produttivo	0	0	61	7	6	bosco ceduo	0	9	20	7	121	pascolo cespuglioso	0	11	0
3	160	prato	0	2	0	7	7	bosco ceduo	2	24	50	7	122	castagno da frutto	1	44	0
3	177	prato	0	0	56	7	8	bosco ceduo	3	45	50	8	56	bosco ceduo	0	30	0
4	A	fabbricato urb. d'accattaria	0	0	26	7	9	bosco ceduo	3	21	0	7	1	bosco ceduo	5	74	10
4	10	pascolo cespuglioso	0	11	10	7	18	pascolo cespuglioso	6	9	0	9	2	pascolo	0	25	20
4	11	castagno da frutto	0	33	31	7	19	pascolo cespuglioso	3	60	20	9	4	bosco ceduo	0	98	60
4	28	bosco ceduo	0	20	50	7	20	pascolo cespuglioso	0	24	40	9	5	bosco ceduo	4	60	60
4	30	castagno da frutto	0	60	60	7	21	pascolo cespuglioso	3	75	60	9	6	bosco ceduo	1	69	10
4	42	pascolo	0	73	20	7	24	bosco ceduo	0	84	30	7	7	pascolo	0	11	30
4	43	castagno da frutto	0	10	0	7	25	incolio produttivo	0	4	60	9	8	pascolo	3	47	50
4	44	bosco ceduo	0	14	55	7	26	incolio produttivo	0	14	80	9	9	bosco alto fusto	5	85	0
4	45	incolio produttivo	0	7	80	7	37	pascolo cespuglioso	1	2	0	9	10	pascolo cespuglioso	4	67	0
4	57	incolio produttivo	0	10	30	7	38	castagno da frutto	0	19	40	9	11	bosco ceduo	15	24	70
4	90	castagno da frutto	0	25	30	7	41	castagno da frutto	0	15	10	9	26	bosco ceduo	0	0	0
4	96	incolio produttivo	0	0	79	7	42	pascolo cespuglioso	0	44	60	9	28	pascolo cespuglioso	9	71	0
4	101	incolio produttivo	0	1	10	7	43	pascolo cespuglioso	0	3	56	9	29	pascolo cespuglioso	7	21	70
4	109	pascolo cespuglioso	0	24	70	7	48	pascolo	0	3	60	9	30	bosco ceduo	0	20	40
4	170	castagno da frutto	0	13	70	7	50	castagno da frutto	1	74	60	9	58	bosco ceduo	4	71	60
4	183	prato arborato	0	4	43	7	51	incolio produttivo	3	65	40	9	59	bosco ceduo	2	69	40
4	185	bosco ceduo	0	6	80	7	53	bosco ceduo	0	79	90	9	61	bosco ceduo	0	3	30
4	191	bosco ceduo	0	8	80	7	54	incolio produttivo	0	63	0	9	62	bosco ceduo	0	6	20
5	C	fabbricato urb. d'accattaria	0	0	13	7	54	pascolo	0	28	10	9	63	bosco ceduo	0	7	80

DATI CATASTALI

NR. FOGLIO	NR. MAPPALE	QUALITA' DI COLTURA	SUPERFICIE CATASTALE Ha	NR. FOGLIO	NR. MAPPALE	QUALITA' DI COLTURA	SUPERFICIE CATASTALE Ha	NR. FOGLIO	NR. MAPPALE	QUALITA' DI COLTURA	SUPERFICIE CATASTALE Ha
9	64	bosco ceduo	0	16	7	incolto produttivo	1	18	8	incolto produttivo	1
9	65	bosco ceduo	6	16	8	bosco ceduo	0	16	9	bosco ceduo	4
9	66	bosco ceduo	0	5	11	incolto produttivo	0	16	11	incolto produttivo	1
10	43	pascolo	0	0	13	bosco alto fusto	20	13	13	bosco alto fusto	12
10	58	bosco ceduo	95	39	14	bosco alto fusto	28	16	14	bosco alto fusto	51
10	61	bosco ceduo	1	7	15	bosco ceduo	69	16	15	bosco ceduo	52
10	65	incolto produttivo	0	74	16	bosco alto fusto	47	16	17	bosco alto fusto	10
10	66	bosco ceduo	2	54	17	bosco misto	23	16	18	bosco misto	67
10	69	bosco ceduo	0	60	18	pascolo cespuglioso	0	16	19	pascolo cespuglioso	14
11	16	bosco ceduo	0	49	19	pascolo cespuglioso	0	16	20	fabbricato rurale	2
11	30	bosco ceduo	32	32	20	pascolo cespuglioso	13	16	21	fabbricato rurale	0
11	37	bosco ceduo	0	6	21	pascolo cespuglioso	0	16	22	fabbricato rurale	2
11	63	bosco ceduo	58	58	22	fabbricato rurale	0	16	23	pascolo	89
12	12	bosco ceduo	1	60	23	pascolo	2	16	24	pascolo	22
12	25	bosco ceduo	0	58	24	pascolo	15	16	25	pascolo	29
12	26	bosco misto	0	69	25	pascolo	9	16	26	incolto produttivo	33
12	27	bosco ceduo	0	50	26	incolto produttivo	33	16	27	pascolo cespuglioso	33
12	33	bosco ceduo	15	15	27	pascolo cespuglioso	36	16	28	incolto stabile	45
12	34	bosco misto	2	5	28	incolto stabile	83	16	29	incolto produttivo	12
12	35	bosco ceduo	21	21	29	bosco ceduo	0	16	30	bosco ceduo	2
12	58	bosco ceduo	4	30	30	bosco ceduo	0	16	31	bosco ceduo	91
12	59	bosco misto	88	20	31	bosco ceduo	0	17	32	bosco ceduo	48
12	60	bosco ceduo	18	18	33	bosco ceduo	0	17	33	pascolo	35
13	1	bosco ceduo	0	30	110	pascolo	0	17	127	bosco ceduo	11
13	3	pascolo	36	40	177	casalagnolo da frutto	0	17	177	bosco ceduo	23
13	4	bosco ceduo	0	61	188	bosco ceduo	0	17	188	bosco ceduo	23
13	6	bosco ceduo	3	60	219	bosco ceduo	0	17	219	bosco ceduo	0
13	8	pascolo cespuglioso	63	80	5	pascolo cespuglioso	1	18	5	pascolo cespuglioso	13
13	10	bosco misto	98	70	7	casalagnolo da frutto	0	18	7	casalagnolo da frutto	40
13	11	bosco ceduo	22	36	18	casalagnolo da frutto	0	18	12	pascolo cespuglioso	11
13	12	bosco misto	65	40	18	pascolo cespuglioso	0	18	16	bosco ceduo	2
13	13	bosco misto	12	14	18	pascolo cespuglioso	0	18	24	casalagnolo da frutto	39
13	14	bosco alto fusto	11	26	18	bosco ceduo	0	18	34	potz. di fr.	0
13	15	bosco alto fusto	20	60	24	casalagnolo da frutto	0	18	35	casalagnolo da frutto	58
13	16	bosco alto fusto	10	70	34	potz. di fr.	0	18	51	casalagnolo da frutto	7
13	17	pascolo cespuglioso	4	98	51	casalagnolo da frutto	0	18	52	casalagnolo da frutto	3
13	18	bosco misto	4	20	52	casalagnolo da frutto	0	18	53	casalagnolo da frutto	0
13	19	bosco misto	7	90	53	casalagnolo da frutto	0	18	55	casalagnolo da frutto	0
14	1	bosco ceduo	0	12	54	casalagnolo da frutto	0	18	56	casalagnolo da frutto	36
14	64	bosco ceduo	0	16	55	casalagnolo da frutto	0	18	67	casalagnolo da frutto	6
14	71	bosco ceduo	0	69	66	pascolo cespuglioso	0	18	67	casalagnolo da frutto	45
14	74	bosco ceduo	5	50	66	pascolo cespuglioso	0	18	77	casalagnolo da frutto	1
15	A	chimero	3	20	67	casalagnolo da frutto	0	18	79	casalagnolo da frutto	52
16	1	bosco ceduo	9	24	77	casalagnolo da frutto	0	18	81	pascolo cespuglioso	16
16	3	bosco ceduo	57	40	79	casalagnolo da frutto	0	18	82	casalagnolo da frutto	75
16	4	bosco ceduo	80	70	81	pascolo cespuglioso	0	18	81	casalagnolo da frutto	10
16	5	bosco ceduo	63	50	82	casalagnolo da frutto	3	18	82	casalagnolo da frutto	10





**CONSORZIO FORESTALE ALTA VALLE**

**CAMONICA**

Prot. n.

**REGOLAMENTO/CONTRATTO DI ATTUAZIONE**

**PER L'APPLICAZIONE DELLA CONVENZIONE**

**APPROVATA CON DELIBERA C.C. N. \_\_\_\_\_**

**DEL \_\_\_\_\_  
RIGUARDANTE LA**

**CONCESSIONE IN GESTIONE DELLE**

**PROPRIETA'**

**AGRO SILVO PASTORALI COMUNALI**

**ALLEGATO**

**B- DISCIPLINARE TECNICO**

**Art. 1 - Oggetto**

Le competenze di cui all'art. 1 del regolamento/contratto, trasferite dal

Comune al Consorzio, sono meglio specificate nella forma e sostanza negli

articoli 2 e seguenti del presente disciplinare tecnico.

I beni indicati nell'allegato A sono concessi esclusivamente per le attività

proprie del Consorzio, nello stato di fatto e di diritto in cui si trovano, con gli

oneri ed i pesi connessi e le relative pertinenze e dotazioni.

**Art. 2 - Utilizzazioni ordinarie e straordinarie dei soprassuoli.**

La possibilità di effettuare le utilizzazioni dei soprassuoli boscati decorre dal

giorno della stipulazione del presente regolamento/contratto attuativo e nel

rispetto dei piani di taglio contenuti nel piano di assestamento attualmente in



vigore	I progetti di taglio saranno redatti nel pieno rispetto della legislazione
Nazionale e Regionale attualmente in essere e saranno preventivamente	approvati dal Comune.
La scelta temporale per l'esecuzione delle utilizzazioni viene determinata	congiuntamente dal Comune e dal Consorzio.
I lotti di legname possono essere utilizzati in economia diretta dal Consorzio	o venduti in piedi a ditte utilizzatrici; nel caso esistessero, all'interno del
territorio comunale, ditte utilizzatrici regolarmente iscritte all'albo	Regionale, le stesse dovranno avere precedenza nell'acquisto dei lotti
rispetto a ditte esterne ( prima istanza di gara riservata alle ditte residenti,	seconda istanza libera in caso il prezzo di vendita non venga ritenuto idoneo
da parte del Consorzio nell'ambito della prima trattativa).	I ricavi, al netto dei costi diretti sostenuti, derivanti dall'utilizzazione dei
lotti di legname (vendita e/o utilizzo da parte del Consorzio), verranno	reinvestiti per la realizzazione di interventi di cui all'art.1 del
regolamento/contratto, da eseguire nel territorio comunale.	I proventi delle vendite e le somme da impegnare saranno adeguatamente
rendicontate annualmente in sede di Assemblea consortile contestualmente	alla approvazione del Bilancio Consuntivo.
<b>Art. 3 – Uso civico</b>	Rientrano in questo servizio, a carico del Consorzio:
la contrassegnatura delle piante da abbattere, l'acquisizione delle	autorizzazioni a norma di Legge (relazione di taglio, progetto di taglio,
verbali di stima).	8

Le domande di legname ad uso civico verranno raccolte dal Comune,

applicando al legname il prezzo stabilito dall'Assemblea dei consorziati del

Consorzio Forestale. I proventi relativi all'assegnazione del legname saranno

introdotti direttamente dal Consorzio, per il successivo reinvestimento per la

realizzazione di interventi di cui all'art.1 del regolamento/contratto, da

eseguire nel territorio comunale.

I proventi delle vendite e le somme da impegnare saranno adeguatamente

rendicontate annualmente in sede di Assemblea consortile contestualmente

alla approvazione del Bilancio Consuntivo.

**Art. 4 – Interventi di miglioramento forestale**

Rientrano tra le competenze delegate al Consorzio la progettazione e

realizzazione, in conto proprio o tramite terzi, di interventi di miglioramento

forestale ( diradamenti, rimboschimenti, bonifica soprassuoli); per

l'esecuzione degli stessi il Consorzio potrà avvalersi dei finanziamenti del

Comune, della Provincia, della Regione, dello Stato e dell'Unione Europea

che potranno essere a tale scopo individuati.

I finanziamenti potranno essere richiesti direttamente dal Consorzio, gestiti

e/o trasferiti direttamente al Consorzio dal Comune quando questi per legge

sia l'unico beneficiario divenendo lo stesso interlocutore primario nella

gestione delle risorse.

**Art. 5 – Realizzazione e manutenzione viabilità forestale.**

Resta a carico del Consorzio la manutenzione ordinaria delle strade utilizzate


per l'esbosco del legname derivante dall'attività selvicolturali quest'ultima

condotta in proprio che tramite terzi.

I permessi di circolazione sulle strade agro silvo pastorali sono gestiti

dal Comune ed i proventi sono introitati direttamente dal Comune; i mezzi del Consorzio sono esentati dal permesso di circolazione su qualunque tipologia di strada.	Il Comune si impegna ad analizzare le eventuali proposte di regolamentazione della circolazione che verranno evidenziate dal Consorzio.	Le eventuali "giornate di lavoro" organizzate dal Comune per la manutenzione delle strade saranno preventivamente comunicate al Consorzio; quest'ultimo darà il supporto tecnico con proprio personale.	Il Consorzio si impegna a ricercare, presso gli Enti preposti, fonti di finanziamento necessarie per la manutenzione straordinaria della viabilità forestale esistente e la realizzazione di nuova viabilità agro-silvo pastorale, provvedendo alle diverse fasi dell' esecuzione (progettazione, realizzazione e contabilizzazione dei lavori).	<b>Art. 6 – Miglioramento delle alpi e dei pascoli.</b>	Sono delegate al Consorzio la progettazione e realizzazione, senza alcun onere diretto per il Comune, di interventi di miglioramento delle strutture ed infrastrutture degli alpeggi, dei pascoli e superfici tabulari ( spietramenti, decespugliamenti, bonifica pascoli invasi, sistemazione edifici e rurali ecc.).	Per l'esecuzione degli stessi il Consorzio potrà avvalersi dei finanziamenti del Comune, della Provincia, della Regione, dello Stato e dell'Unione Europea che potranno essere a tale scopo individuati.	<b>Art. 7 – Revisione piani di assetamento delle proprietà agro-silvo-pastorali</b>	E' competenza del Consorzio la ricerca delle fonti finanziarie necessarie per sostenere la revisione periodica del piano di assetamento delle proprietà
--	---	---	--	---	--	--	---	---

agro-silvo pastorali comunali, così come la realizzazione dei lavori di	indagine e stesura del piano.
<b>Art. 8 – Interventi di sistemazione idraulico-forestale</b>	
Rientrano tra le competenze delegate al Consorzio la progettazione e	
realizzazione, in conto proprio o tramite terzi e comunque senza alcun onere	
diretto per il Comune, di interventi di sistemazione idraulico-forestale	
(manutenzione del reticolo idrografico, pulizia alvei vallivi e fluviali,	
consolidamento di versanti e smottamenti, bonifica di nicchie di frana ecc.).	
Anche per questa materia per l'esecuzione degli interventi il Consorzio potrà	
avvalersi dei finanziamenti del Comune, della Provincia, della Regione,	
dello Stato e dell'Unione Europea che potranno essere a tale scopo	
individuati, richiesti direttamente oppure con l'interfaccia del Comune.	
<b>Art. 9 – Raccolta prodotti del sottobosco</b>	
Il Consorzio, in armonia con le esigenze del Comune e Comunità Montana	
di Valle Camonica, si impegna a programmare gli interventi ambientali da	
finanziarsi con i proventi derivati dal rilascio, da parte della Comunità	
Montana, dei permessi per la raccolta dei funghi epigei.	
Le somme introitate dalla stessa verranno trasferite direttamente al	
Consorzio, che provvederà a restituirle nell'ambito degli interventi di cui	
all'art. 1 del presente Regolamento/contratto di attuazione.	
Il Consorzio si impegna a collaborare per studiare eventuali modifiche	
migliorative al regolamento/contratto comprensoriale per la raccolta dei	
funghi epigei e dei frutti del sottobosco tenendo conto delle consuetudini e	
tradizioni popolari.	
Redatto in tre esemplari, letto, accettato e sottoscritto	



*[Handwritten signature]*  
IL SINDACO

*[Handwritten signature]*  
DEL CONSORZIO FORESTALE  
ALTA VALLE GAMONICA  
Via G. ... 25048 EDOLO (Bs)  
Tel. e Fax 0364.72445  
Partita IVA 01 810 500 985

IL PRESIDENTE